



LOCATIONS LES AMIS DE L'ESTUAIRE À BARZAN - CHARENTE MARITIME

LOCATIONS " LES AMIS DE
L'ESTUAIRE " A BARZAN -
CHARENTE MARITIME

L'ESTIVALE 4**** (6 personnes) et L'AUTHENTIQUE
4**** (7/8 personnes)

<https://lesamisdelestuaire.fr>

<https://www.lesamisdelestuaire.fr/>



Ginette et Daniel

☎ 06 81 09 82 63

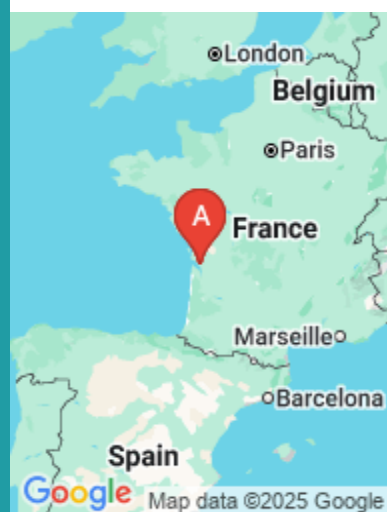
A L'ESTIVALE : 5 B route du chemin vert ,
Port des Monards 17120 BARZAN

B L'AUTENTIQUE : 5 C route du chemin
vert, Port des Monards 17120 BARZAN



Google

Map data ©2025 Google Imagery ©2025 Airbus, Landsat / Copernicus, Maxar Technologies



Google


Map data ©2025 Google



Google

Map data ©2025 Google

BARZAN



paces de conv



L'ESTIVALE
☆☆☆☆☆ ♂♂♂



Maison



6

personnes
(Maxi: 6
pers.)



3

chambres



115

m2





"L'Estivale" maison de 115m², très fonctionnelle. Le classement Office de Tourisme**** (destination Royan Atlantique) garantit tout confort pour 6 personnes.

Idéalement située au petit port des Monards - Barzan, avec vue imprenable sur l'estuaire de la Gironde, elle permet de passer un agréable séjour familial ou amical en privilégiant des centres d'intérêt très diversifiés, terre et mer.

Au rez-de-chaussée: 1 grande cuisine bien équipée, 1 salon moderne, 1 WC, 1 terrasse avec barbecue et grill

À l'étage 3 chambres: 1 chambre lit 160, 1 chambre 2 lits 90, 1 chambre lit 140, 1 salle d'eau, 1 WC.

Lit d'appoint à la demande, soit:

- 1 lit 90
- pour bébé, lit parapluie, et nombreux équipements pour vous éviter le transport en voiture.

Vous disposerez:

- d'un jardin clos de 200 m² avec pergola et salon de jardin - Transats.
- d'un parc de 2000 m² avec une aire de jeux extérieurs pour petits et grands : piscine sécurisée hors sol,, tennis de table, ...jeux de ballons...

Des vacances à la campagne et mer c'est aussi profiter de belles balades à pied, à vélo ou en bateau. Vous êtes situés en bordure de la piste cyclable

Royan - Mortagne.

Sur la côte, la découverte du littoral permet la pratique de la pêche, de la voile, du bateau. Les plages avec leurs jeux à 10 minutes seulement de l'Estivale.

De nombreuses visites culturelles à proximité...dont Talmont classé l'un des plus beaux villages de France, à 5 minutes; le site gallo-romain du Fâ; les églises romanes; les galeries de peinture et sculpture ... La liste est longue...

En fonction de vos centres d'intérêt nous nous ferons un plaisir de vous apporter des précisions, à partir d'une documentation fournie..

C'est avec plaisir que nous acceptons votre animal de compagnie (après accord) à condition... qu'il soit propre.





TALMONT classé un des plus beaux villages de France



La Rochelle



INTES



Les Amis de l'Estuaire - Barzan

Pièces et équipements

Chambres	Chambre(s): 3 Lit(s): 4 dont lit(s) 1 pers.: 2 dont lit(s) 2 pers.: 2	
Salle de bains / Salle d'eau	Salle(s) d'eau (avec douche): 1	
WC	WC: 2 WC indépendants 1 WC au rez-de-chaussée et 1 WC à l'étage	
Cuisine	Cuisine Appareil à fondue Combiné congélation Four Lave vaisselle Plancha Congélateur Four à micro ondes Réfrigérateur Tout le nécessaire pour l'élaboration des repas.	
Autres pièces	Salon Terrasse Cellier	
Media	Câble / satellite Télévision Chaîne Hifi Wifi	
Autres équipements	Lave linge privatif Matériel de repassage	
Chauffage / AC	Chauffage	
Exterieur	Abri pour vélo ou VTT Jardin privé Salon de jardin Barbecue Local pour matériel de sport Terrain clos	
Divers	Parc paysagé de 2000 m2 aménagé pour les jeux	

Infos sur l'établissement



Communs

Entrée indépendante
Mitoyen locataire
Habitation indépendante
Entrée/sortie, parking, et terrasse sont indépendants



Activités



Réseaux

Accès Internet



Stationnement

Parking privé



Services

Location de draps et/ou de linge
A la demande: location de draps et/ou de linge.
Ménage de sortie 80€
Terrain de pétanque
Piscine partagée
Table de ping pong
Matériel de sport
Trampoline
Le vaste espace du parc favorise les jeux de plein air (dont le portique qui complète la liste ci-dessus).



Extérieurs

A savoir : conditions de la location

Arrivée	16h30 ou à modifier après accord avec le propriétaire
Départ	10h après avoir établi l'état des lieux (en période normale) 9h en période de précaution sanitaire ou si le ménage reste à faire après avoir établi l'état des lieux
Langue(s) parlée(s)	Anglais Français
Annulation/Prépaiement/Dépôt de garantie	Toute annulation, en période normale, doit être notifiée par LR. Si elle se fait 2 mois avant l'arrivée le propriétaire rembourse l'acompte et peut disposer de son bien. En période sanitaire, selon les directives gouvernementales, si l'arrêt de la location s'imposait, le remboursement des sommes versées serait intégral. Acompte de paiement 25% à la réservation. Dépôt de garantie 750€ remboursable dans les 7 jours qui suivent le départ.
Moyens de paiement	Chèques bancaires et postaux Virement bancaire Le moyen de paiement est choisi d'un commun accord entre les locataire et propriétaire.
Ménage	En période dite normale départ 10h après état des lieux (si ménage effectué par le locataire), 9h si option ménage réalisé par le propriétaire. Pendant la période de précaution sanitaire départ de la location à 9h et ménage obligatoirement réalisé par le propriétaire (montant 80€)
Draps et Linge de maison	Par mesure de précaution, pendant la période de précaution sanitaire, les locataires apporteront leurs draps, serviettes et linge de maison. Chaque lits sera équipé d'une alèse et d'un drap housse
Enfants et lits d'appoints	Lit bébé Prêt de l'équipement bébé, après demande (lit parapluie, chaise haute, table à langer, petit pot, accessoires pour repas)
Animaux domestiques	Les animaux sont admis. 1 animal de compagnie, propre, admis après accord.

Tarifs (au 21/12/25)

L'ESTIVALE

Location du samedi au samedi - une semaine minimum

Tarifs en €:	Tarif 1 nuit en semaine (L, M, M, J, D)	Tarif 1 nuit en weekend (V ou S)	Tarif 2 nuits weekend (V+S)	Tarif 7 nuits semaine
--------------	--	-------------------------------------	--------------------------------	-----------------------

Aucun tarif renseigné (contactez le propriétaire)



L'AUTHENTIQUE
☆☆☆☆



Maison



8

personnes



3

chambres



150

m²





L'Authentique, maison de pierres, de caractère, entièrement rénovée, 4 étoiles, vous propose un séjour en famille ou entre amis, tout confort, pour 7/8 personnes afin de profiter pleinement des joies de la mer et de la campagne.

(Nous appliquons les règles actuelles de précaution sanitaire - conseils des organisations touristiques)

Elle domine le vaste estuaire de la Gironde avec un magnifique panorama. Depuis la terrasse vous ne vous lasserez pas de ce spectacle avec les côtes du Médoc pour horizon.

Dans un décor soigné, vous disposerez en rez-de-jardin:

- d'1 vaste séjour-salon qui donne sur la terrasse (accès ADSL, WIFI); d'1 cuisine américaine 15 m2 équipée (LV, four, micro-ondes, cafetière Nespresso, wock etc...); d'1 chambre lit 160; 1 salle de bains et 1 WC


- à l'étage: 1 chambre 15 m2 avec 2 lits 90; 1 grande mezzanine avec salon et divan rapido 160; 1 petite mezzanine lit 90; 1 salle d'eau et 1 WC

Dans le parc paysagé de 2000 m² de nombreux jeux extérieurs ravissent petits et grands : trampoline, terrain de pétanque.

Enfin dans votre jardin privatif de 800 m2 vous aurez loisir à vous délasser... SPA, douche extérieure, transats et balancelle vous attendent.

Dans votre salle de jeux des tournois s'organisent...ce sera tennis de table ou babyfoot...

Vous n'aurez pas besoin de parcourir de nombreux kilomètres pour occuper vos loisirs en visites et découvertes...plages à 10 minutes, pêche, bateau. Les randonnées à pied ou vélo partent de la maison. Nous vous fournirons toutes les informations et documents nécessaires pour la découverte du riche patrimoine historique et architectural local





TALMONT classé un des plus beaux villages de France



La Rochelle



SAINTES



Pièces et équipements

<i>Chambres</i>	Chambre(s): 3 Lit(s): 6 dont lit(s) 1 pers.: 4 dont lit(s) 2 pers.: 2	
<i>Salle de bains / Salle d'eau</i>	Salle de bains avec baignoire Salle(s) de bains (avec baignoire): 1 Salle(s) d'eau (avec douche): 1	Sèche cheveux
<i>WC</i>	WC: 2 WC indépendants	
<i>Cuisine</i>	Cuisine américaine Appareil à fondue Combiné congélation Four Lave vaisselle	Plancha Congélateur Four à micro ondes
<i>Autres pièces</i>	Salon Terrasse	Séjour
<i>Media</i>	Câble / satellite Télévision	Chaîne Hifi Wifi
<i>Autres équipements</i>	Lave linge privatif	Matériel de repassage
<i>Chauffage / AC</i>	Chauffage	Cheminée
<i>Bien être</i>	Spa	
<i>Exterieur</i>	Abri pour vélo ou VTT Cour Local pour matériel de sport Terrain non clos	Barbecue Jardin privé Salon de jardin
<i>Divers</i>	Parc de 2000 m2	

Infos sur l'établissement



Communs

Entrée indépendante
Maison mitoyenne avec entrée/sortie, jardin, terrasse, parking indépendants



Activités



Réseaux



Stationnement

Parking privé



Services

Location de draps et/ou de linge
Nettoyage / ménage



Extérieurs

Cuisine d'été
Matériel de sport
Parc
Table de ping pong
Terrain de pétanque
Piscine partagée
Trampoline
Dans le parc, pour le plaisir des petits et grands de nombreux jeux de plein air sont à disposition

A savoir : conditions de la location

Arrivée	17h30 possibilité de modification après accord avec le propriétaire
Départ	En période dite "normale" 10h30 après état des lieux (si ménage effectué par le locataire) - 9h si option ménage Pendant la période de précaution sanitaire départ des locataires à 9h30 après état des lieux et ménage obligatoire réalisé par le propriétaire (montant 90€)
Langue(s) parlée(s)	Anglais Français
Annulation/ Prépaiement/ Dépôt de garantie	Toute annulation doit être notifiée par LR. Si elle se fait 2 mois avant l'arrivée le propriétaire rembourse l'acompte et peut disposer de son bien. Pendant la période de précaution sanitaire, selon les directives données, les sommes versées seraient remboursées s'il y avait arrêt de la location. Acompte de 25% à la réservation. Assurance extension villégiature obligatoire. Dépôt de garantie 850€ restitué dans les 7 jours qui suivent le départ.
Moyens de paiement	Le moyen de paiement est déterminé après accord entre le locataire et le propriétaire.
Ménage	Possibilité de ménage en fin de séjour: 90€
Draps et Linge de maison	Location de draps et linge de maison (à voir en fonction des recommandations sanitaires)
Enfants et lits d'appoints	Lit bébé Prêt de lit parapluie, chaise haute, re-hausseur, table à langer, petits pots, petite baignoire, assiettes et bols etc...)
Animaux domestiques	Les animaux ne sont pas admis.

Tarifs (au 21/12/25)

L'AUTHENTIQUE

Location du samedi au samedi - une semaine minimum

Tarifs en €:	Tarif 1 nuit en semaine (L, M, M, J, D)	Tarif 1 nuit en weekend (V ou S)	Tarif 2 nuits weekend (V+S)	Tarif 7 nuits semaine
--------------	--	-------------------------------------	--------------------------------	-----------------------


Aucun tarif renseigné (contactez le propriétaire)

Mes recommandations

À faire sur place

Découvrir la destination

OFFICE DE TOURISME COMMUNAUTAIRE ROYAN ATLANTIQUE
WWW.ROYANATLANTIQUE.FR



L'Auberge des Monards

☎ 05 46 90 44 44

16 Quai des Monards sur le port

🌐 <https://www.aubergedesmonards.fr/>

0.2 km
📍 Barzan



Profiter d'un cadre rustique au bord du chenal Les Monards, à Barzan, à 20 km de Royan. Déguster poissons, fruits de mer et grillades dans une ambiance chaleureuse, idéale pour tous les moments à partager.



Le Balcon de l'Estuaire

☎ 06 33 56 48 41

2 rue de la Plage

2.3 km
📍 Barzan



Le Balcon de l'Estuaire vous propose un accueil chaleureux pour toute la famille. Les tables sont au bord de l'eau dans un espace ombragé de palmiers et de parasols. Vous dégusterez une cuisine du marché en profitant d'une vue panoramique sur l'Estuaire.



La Brise

☎ 06 09 17 13 82

Rue de la Porte de la Ville

🌐 <https://la-brise-restaurant-talmont.fr/>

4.3 km
📍 Talmont-sur-Gironde



À l'entrée du village de Talmont, face à l'estuaire de la Gironde, on s'attable au restaurant La Brise. On savoure une cuisine de saison, élaborée à partir de produits locaux.



Les Délices de l'Estuaire

☎ 05 46 96 31 44

Rue du Port

4.4 km
📍 Talmont-sur-Gironde



Le concept de ce restaurant est de travailler avec des producteurs locaux et régionaux, des légumes Bio de saison, des produits frais, toutes les recettes sont confectionnées sur place.



La Cabane Talmont-sur-Gironde

☎ 06 01 90 45 39

Rue du Port

4.4 km
📍 Talmont-sur-Gironde



Bar-crêperie situé sur la commune de Talmont-sur-Gironde.

Mes recommandations (suite)

À faire sur place

Découvrir la destination

OFFICE DE TOURISME COMMUNAUTAIRE ROYAN ATLANTIQUE
WWW.ROYANATLANTIQUE.FR



Le Promontoire

☎ 06 32 33 23 05

Rue de l'Ancien Château

🌐 <https://www.lepromontoire.fr/>

4.4 km

📍 Talmont-sur-Gironde



Restaurant - Café Le Promontoire à Talmont-sur-Gironde



Le Presbytère

☎ 05 46 96 76 44

30 route de l'Estuaire Le Bourg

🌐 <https://www.restaurantlepresbytere.co>

5.3 km

📍 Épargnes



Au Presbytère, on savoure une cuisine bourgeoise, fraîche et locale, dans un cadre généreux au cœur d'Épargnes. On déguste des apéritifs maison aux accents charentais. On profite d'une ambiance chaleureuse pour un moment gourmand et authentique.



Le Hangar du Port

☎ 07 68 09 57 59

1 place Parias

🌐 <https://www.hangarduport.com/?fbclid>

6.6 km

📍 Mortagne-sur-Gironde



Le restaurant temporaire Le Hangar du Port géré par Timber, Néline & Louis est situé dans la salle Parias Frères du Domaine du Meunier. Nous sommes ouverts tous les jours à partir du 1er juillet jusqu'au 31 août.



La Cabane Parias

☎ 06 45 30 84 76

Place Parias Quai de l'Estuaire

6.6 km

📍 Mortagne-sur-Gironde



Située sur le magnifique port de Mortagne, La Cabane est ouverte de la mi-avril à la mi-novembre.



Le Comptoir de la Rive

☎ 06 26 39 83 47

24 Quai de l'Estuaire

6.7 km

📍 Mortagne-sur-Gironde



On découvre Le Comptoir de La Rive, face au port de Mortagne-sur-Gironde. On y savoure ses pâtisseries locales et artisanales, des huîtres, du caviar du territoire an se laissant porter par les saveurs du terroir.

Mes recommandations (suite)

À faire sur place

Découvrir la destination

OFFICE DE TOURISME COMMUNAUTAIRE ROYAN ATLANTIQUE
WWW.ROYANATLANTIQUE.FR



Bistrot du Port l'Espérance

☎ 06 20 17 41 75
42 rue du Port

6.7 km
📍 Mortagne-sur-Gironde



Situé sur le magnifique port de Mortagne, le restaurant l'Espérance vous accueille dans un cadre chaleureux avec terrasse et vue sur le port.



Le Moussaillon

☎ 05 46 02 70 38
88 avenue du Port

7.9 km
📍 Meschers-sur-Gironde



Restaurant familial où vous pourrez déguster aussi bien de la viande que du poisson, dans un joli cadre face au port de Meschers.



La Caravelle

☎ 05 46 06 32 87
66 avenue du Port

🌐 [https://la-caravelle-mechers-sur-gironde](https://la-caravelle-mechers-sur-gironde.fr)

8.0 km
📍 Meschers-sur-Gironde



On découvre un restaurant avec terrasse, où fruits de mer et poissons sont cuisinés avec soin. On peut savourer également de belles pièces de viande pour les inconditionnels, tout en profitant d'une belle vue sur le port animé de Meschers-sur-Gironde.



Crêperie des Grottes de Matata

☎ 05 46 02 70 02

67 boulevard de la Falaise

🌐 <https://grottesdematata.com/la-creperie>

8.8 km
📍 Meschers-sur-Gironde



La crêperie, restaurant à flanc de falaise avec sa terrasse panoramique, vous propose toute une gamme de galettes et crêpes salées et sucrées, ainsi que des salades. Pour un déjeuner ou un dîner dans un cadre magique, exceptionnel sur un site historique.



Le Spot

☎ 05 46 02 70 46

49 avenue des Nonnes plage des nonnes

9.6 km
📍 Meschers-sur-Gironde



Idéalement situé sur la plage des Nonnes à Meschers, le restaurant Le Spot vous invite à profiter d'un cadre agréable et de bénéficier d'une vue mer exceptionnelle.

Mes recommandations (suite)

À faire sur place

Découvrir la destination

OFFICE DE TOURISME COMMUNAUTAIRE ROYAN ATLANTIQUE
WWW.ROYANATLANTIQUE.FR



Le Baignassout

☎ 05 46 06 97 54

117 avenue des Vergnes

10.3 km
📍 Meschers-sur-Gironde



Restaurant sur la plage des Vergnes, avec une vue imprenable sur la plage et l'estuaire.



Domaine du Seudre

☎ 05 46 70 91 26

2 Le Rail

🌐 <https://www.domaineduseudre-restau>

13.5 km
📍 Saint-Germain-du-Seudre



Le Domaine du Seudre vous invite à venir découvrir son restaurant gastronomique qui dispose de trois salles chaleureuses. Il vous propose une cuisine de saison issue de productions locales et des cuissons de viandes à la cheminée.



Le Moulin du Sap

☎ 06 45 54 98 71

Le Sap 1 rue du Moulin à Eau

🌐 <https://lemoulindusap.fr/>

13.6 km
📍 Saint-Fort-sur-Gironde



Restauration, promenade en barques et pédalos, pétanque, mini-golf, espace enfant, jeux gonflables, espace pique-nique



Chez Loulou

☎ 06 20 36 33 58

1 B rue Henri Collignon

14.5 km
📍 Saint-Georges-de-Didonne



Tarte aux Prunes

☎ 05 46 05 12 26

88 rue du Port

14.8 km
📍 Saint-Georges-de-Didonne



La tarte aux prunes a fait la renommée de cet établissement devenu un lieu incontournable à Saint-Georges-de-Didonne. Venez passer un agréable moment au calme, en terrasse à deux pas du port et de la comiche de Vallières.

Mes recommandations (suite)

À faire sur place

Découvrir la destination

OFFICE DE TOURISME COMMUNAUTAIRE ROYAN ATLANTIQUE
WWW.ROYANATLANTIQUE.FR



Buffalo Grill

☎ 05 46 22 05 05

8 rue Jean Monet

🌐 <https://www.buffalo-grill.fr/nos-restaurants>

14.9 km

📍 Saint-Georges-de-Didonne



Chaîne de restaurants spécialisés en grillades et burgers, au décor de Far West, c'est l'endroit idéal pour passer un moment agréable et décontracté en famille.



Restaurant La Forge

☎ 05 46 70 32 50

11 rue Saint Vincent

15.2 km

📍 Saint-Dizant-du-Gua



Notre Chef compose une partition culinaire de terroir, authentique, raffinée et respectueuse des saisons.



Le Cardinal des Mers - Le Cardi Café

☎ 05 46 05 15 66

25 boulevard de la Corniche Corniche de Vallières


🌐 <https://www.cardinaldesmers.fr/>

15.3 km

📍 Saint-Georges-de-Didonne



Le Cardinal des Mers offre une vue imprenable sur l'Estuaire de la Gironde et sur la baie de Royan. Grillades au feu de bois et fruits de mer dans un restaurant classique avec terrasse surplombant la baie.



L'Escale

☎ 05 46 05 64 06


200 rue Joseph Lelée

15.9 km

📍 Médis



Situé sur l'aérodrome de Royan-Médis, L'Escale vous invite à venir apprécier sa cuisine traditionnelle tout au long de l'année. Ce bar-restaurant vous propose des plats faits maison à partir de produits de saison à la carte.



Auberge du Moulin

☎ 05 46 05 02 78

89 route de Pompierre

🌐 <https://www.auberge-du-moulin.com/>

17.1 km

📍 Saujon



À l'Auberge du Moulin, on savoure des plats frais et locaux dans un décor mêlant pierres et bois, au bord de l'eau. Tables rondes, terrasses et salons offrent convivialité et confort. Menus du jour et groupes accueillis, avec parking privé à disposition.

Mes recommandations (suite)

À faire sur place

Découvrir la destination

OFFICE DE TOURISME COMMUNAUTAIRE ROYAN ATLANTIQUE
WWW.ROYANATLANTIQUE.FR



Le Chalet

☎ 05 46 05 04 90

6 boulevard de la Grandière

🌐 <https://www.lechalet-royan.fr/>

17.6 km
📍 Royan



Une cuisine moderne, des plats de tradition revisités, une carte variée et mise à jour régulièrement... Laissez-vous guider par Jean-Noël Robin ! Le Chef sélectionne rigoureusement viandes et poissons pour proposer des assiettes au goût unique.



La Criée

☎ 05 46 39 84 10

4 allée du Brick Esplanade de

Foncillon

17.6 km
📍 Royan



Pour un déjeuner ou un dîner, en salle ou sur sa magnifique terrasse, La Criée vous propose ses plats de poisson prisés et plateaux de fruits de mer, mais également un bel assortiment de viandes.



Crêperie du Port

☎ 05 46 39 25 71

26 Quai Amiral Meyer Voûtes du Port

17.7 km
📍 Royan



La Crêperie du Port vous accueille sur sa belle terrasse et vous propose un large choix de galettes, crêpes, glaces, salades et cocktails.



Le Carrelet

☎ 05 46 38 60 40

56 bis Front de Mer

🌐 <http://lecarrelet.com>

17.8 km
📍 Royan



Face au port de Royan, on découvre Le Carrelet, où les trésors de l'océan prennent toute leur dimension. On savoure une cuisine authentique, mêlant poissons, fruits de mer et viandes d'exception, le meilleur du terroir atlantique dans un cadre raffiné.



Le Mareyeur

☎ 06 81 45 41 16

38 Front de Mer

17.8 km
📍 Royan



Le Mareyeur situé sur le Front de Mer, à deux pas du port et de la plage, propose une carte intéressante principalement à base de poisson, fruits de mer, ainsi que salades et viandes.

Mes recommandations (suite)

À faire sur place

Découvrir la destination

OFFICE DE TOURISME COMMUNAUTAIRE ROYAN ATLANTIQUE
WWW.ROYANATLANTIQUE.FR



La Cabane L'Éguille

☎ 05 46 22 83 07

Rive droite du Port

🌐 <https://restaurant-lacabane.fr>

23.3 km
📍 L'Éguille



On découvre La Cabane, restaurant de cuisine traditionnelle à L'Éguille, au bord de la Seudre. On y savoure depuis plus de 50 ans ses spécialités de fruits de mer, poissons et viandes, préparées avec qualité et savoir-faire.



Les Viviers Charentais

☎ 05 46 23 20 76

114 avenue de la Grande Côte

🌐 <http://www.fruitsdemer-lesvivierscharentais.fr>

24.7 km
📍 Saint-Palais-sur-Mer



Notre établissement situé à La Grande Côte est le spécialiste des Fruits de mer depuis 1977. Notre cuisson artisanale, notre court-bouillon relevé et la saveur de nos produits ont fait notre succès. Vente à emporter et dégustation sur place.



La Grande Côte

☎ 05 46 23 11 23

181 avenue de la Grande Côte

25.5 km
📍 Saint-Palais-sur-Mer



À la Grande Côte, à Saint-Palais-sur-Mer, on s'attable à la Brasserie des Angès. Face à l'océan et au phare de Cordouan, on profite d'une vue mer à 180°, en salle panoramique ou en terrasse.



Cabane Ostréicole de Chat'sâ

☎ 06 85 40 61 55

1 Quai de Chatressac

29.1 km
📍 Chaillevette



La Cabane d'ostréiculteur donnant sur le port de Chatressac, à l'écart de la foule, propose leurs huîtres (chaudes également) de leur production, moules, crevettes, palourdes et gambas. Les spécialités : le tartare d'huîtres et moules à la plancha.



L'Éclade

☎ 05 46 22 50 51

78 avenue de L'Océan

31.0 km
📍 Les Mathes



En bout de boulevard de l'Océan qui mène à la plage, L'Éclade est un bien situé pour halte repas ou pour une gourmandise accompagnée d'un rafraîchissement.

Mes recommandations (suite)

À faire sur place

Découvrir la destination

OFFICE DE TOURISME COMMUNAUTAIRE ROYAN ATLANTIQUE
WWW.ROYANATLANTIQUE.FR



L'Auberge de la Côte Sauvage

☎ 05 46 06 71 27
Avenue de la Coubre

35.2 km
📍 Les Mathes



Venez vous restaurer sur une terrasse ensoleillée pour le déjeuner ou en soirée, déguster un rafraîchissement et une gourmandise de retour de plage de la Côte Sauvage ou d'une visite du phare de La Coubre.



L'Escale de l'Huître

☎ 05 46 36 23 45
Boulevard Roger Letélieu La Grève

35.6 km
📍 La Tremblade



Restaurant l'Escale de l'Huître propose des fruits de mer et des éclades.



Boulodrome

☎ 05 46 90 42 80
Barzan-Plage
💻 <http://www.barzan.fr>

2.3 km
📍 Barzan



Boulodrome à Barzan-Plage



Circuit VTT N°6 - Chenac-Saint-Seurin-d'Uzet

☎ 05 46 08 21 00
Quai de l'Esturgeon (départ) Port de Saint-Seurin-d'Uzet
💻 <https://royanatlantique.loopi-velo.fr/pa>
2.5 km
📍 Chenac-Saint-Seurin-d'Uzet



Au départ du port de Chenac, ce parcours au relief bien marqué vous emmène sur les chemins de campagne Saintongeaise.



Boucle VTC - Coteaux de l'Estuaire de la Gironde

☎ 05 46 08 21 00
6 rue de l'Église (départ)
💻 <https://royanatlantique.loopi-velo.fr/pa>
2.5 km
📍 Chenac-Saint-Seurin-d'Uzet



Ce parcours plutôt sportif par ses côtes (à moins de posséder un vélo électrique !), vous emmène à travers le terroir de la région : le caviar, les vignobles, les agneaux de l'estuaire...

Mes recommandations (suite)

À faire sur place

Découvrir la destination

OFFICE DE TOURISME COMMUNAUTAIRE ROYAN ATLANTIQUE
WWW.ROYANATLANTIQUE.FR



Boulodrome

☎ 05 46 90 44 03

Place du Créac

💻 <http://www.chenacsaintseurinduzet.fr/>

2.5 km

📍 Chenac-Saint-Seurin-d'Uzet



Boulodrome sur le port



Court de Tennis de Chenac

☎ 05 46 90 44 03

Route du Pineau

3.7 km

📍 Chenac-Saint-Seurin-d'Uzet



Courts de tennis situé en face de la mairie de Chenac-Saint-Seurin-d'Uzet.



Circuit VTT N°11 - Arces

☎ 05 46 08 21 00

Rue de la Citadelle (départ)

💻 <https://royanatlantique.loopi-velo.fr/pa>

4.1 km

📍 Arces



Au départ de la rue de la Citadelle à Arces-sur-Gironde, ce circuit en majorité sur goudron ne présente pas de difficulté particulière.



PR N°20 - Talmont-sur-Gironde

☎ 05 46 08 21 00

Avenue de l'Estuaire (départ) À proximité du Parking de Talmont

💻 <https://royanatlantique.loopi-velo.fr/pa>

4.3 km

📍 Talmont-sur-Gironde



Au départ de Talmont, la balade vous emmène vers le logis de La Fond qui a été transformé en château par l'adjonction d'un pavillon et de dépendances dont un pigeonnier carré.



PR N°2 - Talmont-sur-Gironde

☎ 05 46 08 21 00

Rue de la Porte de la Ville (départ) À proximité du Parking de Talmont

💻 <https://royanatlantique.loopi-velo.fr/pa>

4.3 km

📍 Talmont-sur-Gironde



Au départ de Talmont, la balade vous emmène vers le logis de La Fond qui a été transformé en château par l'adjonction d'un pavillon et de dépendances dont un pigeonnier carré.

Mes recommandations (suite)

À faire sur place

Découvrir la destination

OFFICE DE TOURISME COMMUNAUTAIRE ROYAN ATLANTIQUE
WWW.ROYANATLANTIQUE.FR



Équimagic

☎ 06 77 03 60 48

39 route de la Transhumance

5.2 km
📍 Cozes



Partagez le plaisir de pratiquer l'équitation avec Jany Manesse ! BPJEP'S tourisme équestre, BFEE1 et 2, je vous accueille chaleureusement dans ma structure équestre à Cozes : Équimagic.



Court de tennis

☎ 05 46 90 72 50

Le Bourg

🌐 <https://epargnes.fr/>

5.2 km
📍 Épargnes



Court de tennis dans le bourg à côté de l'école.



Boucle VTC - Le Tour Royan Atlantique par Marennes

☎ 05 46 08 21 00

Route de la Baie (départ)

🌐 <https://royanatlantique.loopi-velo.fr/pa>
6.0 km
📍 Talmont-sur-Gironde



Cette randonnée de 3 nuits vous emmènera dans de sublimes décors.



Boucle VTC - Ports d'estuaire et coteaux viticoles par Barzan-Plage

☎ 05 46 08 21 00

Place Parias (départ)

🌐 <https://royanatlantique.loopi-velo.fr/pa>
6.7 km
📍 Mortagne-sur-Gironde



Ce circuit vélo vous emmène des petits ports de l'estuaire aux coteaux viticoles du territoire. D'un relief prononcé vous découvrirez toutes les richesses de ce patrimoine.



Boucle VTC - Autour de Mortagne-sur-Gironde

☎ 05 46 08 21 00

Rue Bel Air (départ)

🌐 <https://royanatlantique.loopi-velo.fr/pa>

6.7 km
📍 Mortagne-sur-Gironde



Cette balade vous emmène au cœur des coteaux vallonnés de Gironde, couverte de vigne et de céréales. Mortagne-sur-Gironde labellisé "Village de Pierre et d'Eaux".

Mes recommandations (suite)

[À faire sur place](#)[Découvrir la destination](#)

OFFICE DE TOURISME COMMUNAUTAIRE ROYAN ATLANTIQUE
WWW.ROYANATLANTIQUE.FR



PR N°6 - Mortagne-sur-Gironde

☎ 05 46 08 21 00
Rue du Port (départ)

📄 <https://royanatlantique.loopi-velo.fr/pa>

6.7 km

📍 Mortagne-sur-Gironde



Cette balade au départ du port de Mortagne vous permettra d'admirer de la place Bel-Air, le superbe point de vue sur le port et l'estuaire. Entre chemins herbeux, champs et de nombreuses vues sur l'estuaire.



Sentier Détours N°1 - Mortagne-sur-Gironde

☎ 05 46 08 21 00
Place Bel Air (départ)

📄 <https://royanatlantique.loopi-velo.fr/pa>

6.8 km

📍 Mortagne-sur-Gironde



Ce Sentier Détours permet de découvrir la ville ancienne de Mortagne-sur-Gironde, campée sur les falaises qui s'organise autour de l'Église Saint Étienne et du bourg avec ses commerces.



Le Rancho

☎ 06 77 60 60 61
Rue de l'Etier

6.8 km

📍 Mortagne-sur-Gironde



Le Rancho propose tout l'été des promenades à cheval et en calèche.



Court de Tennis

☎ 05 46 90 60 01
Rue du Stade

📄 <http://www.mortagne-sur-gironde.fr/>

6.8 km

📍 Mortagne-sur-Gironde



Court de tennis dans le bourg de Mortagne. Pas d'inscription, ni réservation. L'accès au court est libre.



Rampe de skate

☎ 05 46 90 60 01
Place du Stade

6.8 km

📍 Mortagne-sur-Gironde



Rampe de skate située près du stade.

Mes recommandations (suite)

À faire sur place

Découvrir la destination

OFFICE DE TOURISME COMMUNAUTAIRE ROYAN ATLANTIQUE
WWW.ROYANATLANTIQUE.FR



Sentier Détours N°2 - Mortagne-sur-Gironde

☎ 05 46 08 21 00

Quai des Pêcheurs (départ) Près de
la rue de l'Hermitage

📄 <https://royanatlantique.loopi-velo.fr/pa>
6.8 km

📍 Mortagne-sur-Gironde



Ce Sentiers Détours permet de découvrir le patrimoine bâti et naturel de la commune par ses sentiers et ses marais menant de l'Estuaire aux falaises via le "Parcours Ville Basse".



Circuit VTT N°8 - Mortagne-sur-Gironde

☎ 05 46 08 21 00

Quai des Pêcheurs Port de Mortagne-
Sur-Gironde

📄 <https://www.royanatlantique.fr/sur-plac>
6.8 km

📍 Mortagne-sur-Gironde



Au départ du port de Mortagne sur Gironde, vous débuterez votre randonnée par la Côte de l'Echailier, histoire de vous mettre en jambe...



Itinéraire VTC N°6 - Entre "Seudre douce" et Estuaire de la Gironde

☎ 05 46 08 21 00

Place des Platanes (départ)

📄 <https://www.royanatlantique.fr/sur-plac>
7.1 km

📍 Boutenac-Touvent



Cet itinéraire vous fera découvrir les facettes de notre arrière-pays : des vallons aux plaines, des vignes à la forêt, de l'exploitation viticole à l'exploitation agricole... sans oublier tout le patrimoine architectural de nos villages.



Élevage des Arces

☎ 06 15 94 66 68

2 chemin de la Bardécille Lieu-dit
"Bardécille"

📄 <https://elevagedesarces.ffe.com/>

7.2 km

📍 Arces



L'Élevage des Arces vous accueille toute l'année avec son manège couvert, carrière et rond de travail clos. Equitation de loisir et tourisme pour tous, même en famille. Petite structure familiale à l'ambiance champêtre, terre d'accueil de randonneurs.



Les Écuries GP

☎ 06 82 06 78 13

6 rue de Chez Cour

📄 <https://lesecuriesgp.ffe.com/>

7.4 km

📍 Épargnes



Structure installée sur la commune d'Epargnes, les Ecuries GP vous accueillent toute l'année et vous propose ses services pour le bien être et le travail de vos chevaux.



Sentier Détours N°1 - Cozes

☎ 05 46 08 21 00
Rue de l'Hôtel de Ville (départ)
🖨 <https://royanatlantique.loopi-velo.fr/pa>

7.8 km
📍 Cozes



Sentier Détours à Cozes : partez à la découverte du Parcours du Bourg !



Sentier Détours N°2 - Cozes

☎ 05 46 08 21 00
Rue de l'Hôtel de Ville (départ)
🖨 <https://royanatlantique.loopi-velo.fr/pa>

7.8 km
📍 Cozes



Sentier Détours à Cozes : partez à la découverte du Parcours Nature !



Sentier Détours N°1 - Meschers-sur-Gironde

☎ 05 46 08 21 00
Avenue du Port (départ)
🖨 <https://royanatlantique.loopi-velo.fr/pa>

7.9 km
📍 Meschers-sur-Gironde



Le Sentier Détours de Meschers-sur-Gironde, située au sud de Royan à l'embouchure du plus vaste estuaire d'Europe, va vous surprendre par la diversité de ses paysages et de ses ambiances.



Boucle VTC - La Boucle de Meschers-sur-Gironde

☎ 05 46 08 21 00
Impasse des Carrelets (départ) Port de Meschers-sur-Gironde
🖨 <https://royanatlantique.loopi-velo.fr/pa>

8.0 km
📍 Meschers-sur-Gironde



Remontez le temps et découvrez le patrimoine de notre territoire et ses joyaux d'art roman sur une des anciennes routes de Saint-Jacques de Compostelle.



Alter-Équin

☎ 06 11 18 94 56
Domaine de la Gravelle
🖨 <https://www.alter-equin.fr/>

8.0 km
📍 Mortagne-sur-Gironde



À Mortagne-sur-Gironde, découvrez une autre relation avec le cheval en pratiquant l'équitation éthologique. La ferme équestre propose principalement des séjours enfants et adolescents pendant les vacances scolaires.

Mes recommandations (suite)

À faire sur place

Découvrir la destination

OFFICE DE TOURISME COMMUNAUTAIRE ROYAN ATLANTIQUE
WWW.ROYANATLANTIQUE.FR



Circuit VTT N°9 - Boutenac-Touvent

☎ 05 46 08 21 00

Rue de la Mairie (départ) Place de la
Mairie de Boutenac-Touvent

📄 <https://royanatlantique.loopi-velo.fr/pa>
8.1 km
📍 Boutenac-Touvent



Ce circuit bleu est une bonne initiation au vélo tout terrain. Sur chemin de terre essentiellement vous trouverez du plaisir à arpenter les Coteaux de Gironde.



AUPM - Le Carrelet Marie

☎ 06 41 98 77 03

3 route des Salines

📄 <http://aupm.info/>

8.1 km

📍 Meschers-sur-Gironde



Vous souhaitez vous initier à la pêche au carrelet ou pique-niquer avec vos amis ou votre famille dans un lieu insolite, avec une superbe vue sur l'estuaire, l'association des usagers du port de Meschers-sur-Gironde (AUPM) est là pour vous.



Circuit VTT N°12 - Cozes

☎ 05 46 08 21 00

Route de Saujon (départ) Logis de
Sorlut

📄 <https://royanatlantique.loopi-velo.fr/pa>

8.2 km

📍 Cozes



Au départ du logis de sorlut à Cozes, ce circuit bleu de 25 km ne présente pas de difficulté majeure.



Parcours d'orientation bleu - Le Logis de Sorlut

☎ 05 46 08 21 00

Le Logis de Sorlut (départ)

📄 <https://club-co17.com/eso/>

8.2 km

📍 Cozes



La course d'orientation est un sport de pleine nature qui se pratique avec une carte et qui se déroule le plus souvent en forêt mais aussi en ville.



Parcours d'orientation jaune - Le Logis de Sorlut

☎ 05 46 08 21 00

Le Logis de Sorlut (départ)

📄 <https://club-co17.com/eso/>

8.2 km

📍 Cozes



La course d'orientation est un sport de pleine nature qui se pratique avec une carte et qui se déroule le plus souvent en forêt mais aussi en ville.

Mes recommandations (suite)

À faire sur place

Découvrir la destination

OFFICE DE TOURISME COMMUNAUTAIRE ROYAN ATLANTIQUE
WWW.ROYANATLANTIQUE.FR



Parcours d'orientation pratiquants confirmés - Le Logis de Sorlut

☎ 05 46 08 21 00

Le Logis de Sorlut (départ)

🖨 <https://club-co17.com/eso/>

8.2 km

📍 Cozes



La course d'orientation est un sport de pleine nature qui se pratique avec une carte et qui se déroule le plus souvent en forêt mais aussi en ville.



PR N°18 - Cozes

☎ 05 46 08 21 00

Route de Saujon (départ) Logis de
Sorlut


🖨 <https://royanatlantique.loopi-velo.fr/pa>

8.2 km

📍 Cozes



Au départ du logis de Sorlut, le circuit vous guide à travers champs et forêt.



Sentier Détours N°2 - Meschers-sur-Gironde

☎ 05 46 08 21 00

Rue Paul Massy (départ) En face de
l'Office de Tourisme

🖨 <https://royanatlantique.loopi-velo.fr/pa>

8.8 km

📍 Meschers-sur-Gironde



Le Sentier Détours de Meschers-sur-Gironde, située au sud de Royan à l'embouchure du plus vaste estuaire d'Europe, va vous surprendre par la diversité de ses paysages et de ses ambiances.



Cercle Nautique de Meschers

☎ 06 64 92 76 83

Plage des Nonnes

🖨 <https://www.cercle-nautique-meschers>

9.2 km

📍 Meschers-sur-Gironde



Situé à Meschers-sur-Gironde, le Cercle Nautique vous propose des activités nautiques, de loisir, sportives et dans le cadre scolaire, tout au long de l'année.



PR N°7 - Floirac

☎ 05 46 08 21 00

Rue de la Mairie (départ)

🖨 <https://royanatlantique.loopi-velo.fr/pa>

9.6 km

📍 Floirac



Au départ de l'église de Floirac, l'itinéraire vous emmène entre chemins herbeux et champs, une belle balade dans la campagne. Encore une commune au bord de l'estuaire de la Gironde.

Mes recommandations (suite)

À faire sur place

Découvrir la destination

OFFICE DE TOURISME COMMUNAUTAIRE ROYAN ATLANTIQUE
WWW.ROYANATLANTIQUE.FR



Circuit VTT N°10 - Semussac

☎ 05 46 08 21 00

Rue de Didonne (départ) À proximité
du Square Paul-Émile Victor

📄 <https://royanatlantique.loopi-velo.fr/pa>
10.2 km
📍 Semussac



Ce parcours bleu est un bon
entraînement au VTT. Sa difficulté
reste sa distance de 30 km.



Centre Équestre de l'Estuaire

☎ 05 46 05 93 41

50 avenue Paul Roulet

📄 <https://www.centre-equestre-de-lestuaire.fr>

12.1 km

📍 Saint-Georges-de-Didonne



Les plaisirs de l'équitation en pleine
nature avec le Centre Équestre de
l'Estuaire ! Écoute, savoir faire et
pédagogie.



Promenade "Entre plages et forêt"

☎ 0546237777

12.2 km

📍 Saint-Georges-de-Didonne



Partez à la découverte du site de
Suzac, un espace naturel protégé
entre estuaire et océan !



Circuit VTT N°15 - "La Tour de Beaumont"

☎ 05 17 24 03 47

Place de l'Hôtel de Ville

12.3 km

📍 Saint-Fort-sur-Gironde



Difficile avec ses dénivellations et
certains cheminements qui conduisent
vers de beaux panoramas sur
l'estuaire de la Gironde et la côte du
Médoc, notamment depuis la tour de
Beaumont. Entre marais et coteaux,
vous découvrirez l'estuaire de la
Gironde.



Circuit pédestre N°5 - "La Gironde"

☎ 05 17 24 03 47

1 place de l'Hôtel de Ville

12.3 km

📍 Saint-Fort-sur-Gironde



Un circuit plein soleil et vallonné aux
panoramas saisissants.

Mes recommandations (suite)

À faire sur place

Découvrir la destination

OFFICE DE TOURISME COMMUNAUTAIRE ROYAN ATLANTIQUE
WWW.ROYANATLANTIQUE.FR



Mini-Golf de Saint-Georges

☎ 05 46 06 56 43

21 allée du Phare aux Lapins

12.4 km
📍 Saint-Georges-de-Didonne



Mini-golf situé dans les pins sur la commune de Saint-Georges-de-Didonne. Prix pour les groupes : se renseigner.



Port de plaisance de Port Maubert

☎ 05 46 49 32 89

Port Maubert

12.6 km
📍 Saint-Fort-sur-Gironde



Port Maubert est un petit port de l'Estuaire où bateaux de pêche aux larges filets et petits voiliers se côtoient dans un festival de couleurs.



Kayak et paddle à Port Maubert

☎ 05 46 49 32 89

54 rue des pêcheurs

💻 <http://www.ecole-de-voile-port-maubert.fr>

12.6 km
📍 Saint-Fort-sur-Gironde



L'école de voile de Port Maubert vous propose une activité kayak simple ou double et paddle, sur le bassin ou sur le chenal et les étiers.



Découverte en calèche des marais de l'estuaire de la Gironde avec Alternative Animale

☎ 06 78 24 20 37

54 rue des pêcheurs

12.6 km
💻 <http://www.alternative-animale.fr>
📍 Saint-Fort-sur-Gironde



Au départ de l'école de voile, une heure de promenade au pas tranquille de nos chevaux au travers de la faune, de la flore et des légendes de l'Estuaire de la Gironde.



École de Voile de Port Maubert

☎ 05 46 49 32 89

54 rue des pêcheurs

💻 <http://www.ecole-de-voile-port-maubert.fr>

12.6 km
📍 Saint-Fort-sur-Gironde



Naviguez sur l'estuaire de la Gironde avec l'École de Voile de Port Maubert.

Mes recommandations (suite)

À faire sur place

Découvrir la destination

OFFICE DE TOURISME COMMUNAUTAIRE ROYAN ATLANTIQUE
WWW.ROYANATLANTIQUE.FR



Bouclette vélo N°14 - "Entre Bois et Marais"

☎ 05 17 24 03 47

École de voile de Port Maubert

12.6 km

📍 Saint-Fort-sur-Gironde



Balade à vélo balisée sur la voie publique d'une distance de 8,5km, le circuit offre une expérience paisible, accessible et contrastée, entre lumière des points de vue sur l'estuaire et ombre des passages boisés où ruisselle l'eau des canaux et rivières.



Étang de pêche de la Briqueterie

☎ 05 46 05 58 05

Allée de l'Étang

📄 <https://www.saintgeorgesdedidonne.fr>

12.8 km

📍 Saint-Georges-de-Didonne



L'Étang de pêche de la Briqueterie situé dans le quartier de Suzac offre un havre de paix à l'ombre des chênes.



PR N°9 - Saint-Georges- de-Didonne

☎ 05 46 08 21 00

Boulevard de la Côte de Beauté
(départ) Aire de la Roche Blanche

📄 <https://royanatlantique.loopi-velo.fr/pa>
13.0 km

📍 Saint-Georges-de-Didonne



Au départ de Saint-Georges-de-Didonne, à l'aire de la Roche Blanche, vous commencerez votre balade sur la plage face à l'estuaire, puis vous serez guidé en forêt, pour ensuite rejoindre le site naturel protégé de la Pointe de Suzac.



Sentier Détours N°1 - Saint-Georges-de-Didonne

☎ 05 46 08 21 00

Rue de la République (départ)

📄 <https://royanatlantique.loopi-velo.fr/pa>

14.4 km

📍 Saint-Georges-de-Didonne



Ce Sentier Détours permet de découvrir le centre-ville, le front de mer, la corniche et les superbes vues qu'offre Saint-Georges-de-Didonne.



Saint-Georges Voiles

☎ 05 46 05 65 14

1 boulevard du Général Fréchal

📄 <https://www.stgeorgesvoiles.fr/>

14.5 km

📍 Saint-Georges-de-Didonne



Saint-Georges Voiles, base nautique agréée par les Fédérations Françaises de voile, de char à voile, de randonnée et de kayak, est installée sur la magnifique Conche de Saint-Georges-de-Didonne.

Mes recommandations (suite)

À faire sur place

Découvrir la destination

OFFICE DE TOURISME COMMUNAUTAIRE ROYAN ATLANTIQUE
WWW.ROYANATLANTIQUE.FR



Lac de pêche d'Enlias

☎ 05 46 05 07 27

Avenue du Maréchal Juin

14.8 km

📍 Saint-Georges-de-Didonne



Le lac de pêche d'Enlias est situé au cœur du quartier résidentiel Plein-Été. Bel endroit à découvrir pour se promener, courir, se reposer, pêcher et pique-niquer.



Circuit pédestre N°6 - "Moulins et variantes"

☎ 05 17 24 03 47

Place de la Fontaine

14.9 km

📍 Lorignac



De la forêt de la Lande aux coteaux viticoles, un circuit exposé au soleil.



Circuit pédestre N°17 - "Au fil de l'eau"

☎ 05 17 24 03 47

Église Saint-Germain

14.9 km

📍 Saint-Germain-du-Seudre



Une agréable diversité de paysages et de parcours pour un petit circuit.



Circuit pédestre N°3a - "Sap Estuaire"

☎ 05 17 24 03 47

Mairie

15.2 km

📍 Saint-Dizant-du-Gua



Un circuit vallonné avec une halte magique aux Fontaines bleues du château de Beaulon.



Circuit pédestre N°3b - "Beaulon"

☎ 05 17 24 03 47

Mairie

15.2 km

📍 Saint-Dizant-du-Gua



Balade à la découverte des Fontaines bleues du château de Beaulon (moyennant un prix d'entrée, les fontaines bleues se trouvent dans le parc du Château de Beaulon).

Mes recommandations (suite)

À faire sur place

Découvrir la destination

OFFICE DE TOURISME COMMUNAUTAIRE ROYAN ATLANTIQUE
WWW.ROYANATLANTIQUE.FR



Circuit VTT N°16 - "La Balade des Saints"

☎ 05 17 24 03 47
Place de la Mairie

15.2 km
📍 Saint-Dizant-du-Gua



Exposé, le parcours offre de belles vues mais peu d'abris. Selon la saison et la nature du chemin, il peut présenter des passages difficiles bien qu'ils soit assez court lorsque la terre colle aux roues ou lorsque le soleil domine.



Location d'ânes avec Alternative animale

☎ 06 78 24 20 37
Route du Sap
💻 <http://www.alternative-animale.fr>

15.3 km
📍 Saint-Dizant-du-Gua



Location d'ânes de Pâques à la Toussaint tous les mercredis à partir de 14h30, en juillet en août, les mercredis et vendredis à partir de 10h.



PR N°14 - Médis

☎ 05 46 08 21 00
Rue des Sports (départ) Salle Polyvalente
💻 <https://royanatlantique.loopi-velo.fr/pa>

15.5 km
📍 Médis



Au départ de la salle polyvalente rue des sports, à Médis, ce circuit vous propose de jolis chemins entre campagne et bois.



Circuit VTT N°13 - Médis

☎ 05 46 08 21 00
Rue des Sports (départ) Salle Multisports
💻 <https://royanatlantique.loopi-velo.fr/pa>

15.5 km
📍 Médis



Ce parcours vert peut être pratiqué en famille. Sans difficulté particulière vous sillonnerez à travers la campagne médisaise, de nombreux hameaux mais aussi quelques sous bois.



Skate-park rue Henri Dunant

☎ 05 46 39 56 56
Rue Henri Dunant

15.9 km
📍 Royan



Skate-park situé au niveau de la rue Henri Dunant à Royan. Composé d'une aire de jeux.



Espace Cordouan

☎ 05 46 39 56 55
24 rue Henri Dunant

🌐 <https://www.ville-royan.fr/sport-loisirs/e>

16.1 km
📍 Royan



Complexe sportif à Royan aérien, chaleureux et lumineux, proposant Basket-Ball, Handball, Mini hand, Handball de plage, Volley-ball, Volley-ball de plage (beach-volley), Green-Volley...



Sentier Détours N°1 - Médis

☎ 05 46 08 21 00

Avenue du 4ème Zouave (départ)
🌐 <https://royanatlantique.loopi-velo.fr/pa>

16.3 km
📍 Médis



Le Sentier Détours de Médis permet de découvrir la commune hors des sentiers battus via le "Parcours Sud".



Sentier Détours N°2 - Médis

☎ 05 46 08 21 00

Place du Général de Gaulle (départ)
🌐 <https://royanatlantique.loopi-velo.fr/pa>

16.5 km
📍 Médis



Ce Sentier Détours permet de découvrir le secteur ouest de la commune de Médis, de la Place Charles de Gaulle vers les secteurs boisés en périphérie du bourg via le "Parcours Nord".



Karting de Royan

☎ 05 46 05 79 94

13 rue d'Arsonval Zone Industrielle
Royan 2

🌐 <https://karting-royan.com>

16.8 km
📍 Royan



Piste homologuée de 600 mètres de long par 8 mètres de large avec chronométrage électronique. Karts accessibles à partir de 7 ans et surtout plus d'1m30. Fortement conseillé de réserver sur le site internet ou par téléphone en période de vacances/fériés.



Le Chemin de Saint-Jacques de Compostelle

☎ 05 46 08 21 00

Allée du Lougre (départ)
Embarcadère - Voie d'accès au Ferry
Transgironde

17.6 km
📍 Royan



Les chemins de Saint-Jacques de Compostelle rassemblent les itinéraires empruntés par les pèlerins en route vers Compostelle. Ils se sont forgés au cours de l'histoire, à travers les mythes et réalités.

Mes recommandations (suite)

À faire sur place

Découvrir la destination

OFFICE DE TOURISME COMMUNAUTAIRE ROYAN ATLANTIQUE
WWW.ROYANATLANTIQUE.FR



Itinéraire VTC N°3 - Le Canal des 2 Mers ®

☎ 05 46 08 21 00

Plage de Foncillon (départ)

🌐 <https://sports-nature.agglo-royan.fr/ve>

17.6 km
📍 Royan



Témoign privilégié de la rencontre entre le fleuve et l'océan, notre territoire est aux premières loges, pour le spectacle permanent qu'offre le plus vaste estuaire d'Europe.



GR4 - de Royan à Ronces-Bains

☎ 05 46 08 21 00

Port de Royan (départ)

🌐 <https://www.royanatlantique.fr/sur-pla>

17.6 km
📍 Royan



Cet itinéraire est une partie de la grande randonnée de l'Atlantique à la Méditerranée.



Les Régates de Royan

☎ 05 46 05 44 13

Promenade Pierre Dugua de Mons

Port de Plaisance

🌐 <http://www.regatesderoyan.com/>

17.7 km
📍 Royan



Le club les Régates de Royan, affilié à la Fédération Française de Voile, labellisé École Française de Voile, compte en moyenne 150 adhérents à l'année et délivre chaque année environ 800 passeports voile.



Boucle VTC - De La Tremblade à Floirac

☎ 05 46 08 21 00

Boulevard Thiers (départ)

🌐 <https://royanatlantique.loopi-velo.fr/pa>

17.7 km
📍 Royan



Il faudra bien 3 jours pour parcourir cet itinéraire. Pour préparer votre voyage, réserver votre hébergement "accueil vélo". Tous ces paysages variés vous feront voyager.



Boucle VTC - Du littoral à l'entre-deux Estuaires

☎ 05 46 08 21 00

Boulevard Thiers (départ)

🌐 <https://royanatlantique.loopi-velo.fr/pa>

17.7 km
📍 Royan



Ce circuit vous mènera de l'Estuaire de la Seudre à l'Estuaire de la Gironde. Si l'eau est l'élément commun à ce parcours, vous traverserez des paysages très variés.



Boucle VTC - De Breuillet à Mortagne-sur-Gironde

☎ 05 46 08 21 00
Boulevard Thiers (départ)
📄 <https://royanatlantique.loopi-velo.fr/pa>
17.7 km
📍 Royan


Cet itinéraire vous permettra de découvrir nos savoir-faire, nos produits locaux, la richesse de notre patrimoine historique et naturel.



Boucle VTC - De la Seudre aux plages et conches rocheuses

☎ 05 46 08 21 00
Boulevard Thiers (départ)
📄 <https://royanatlantique.loopi-velo.fr/pa>
17.7 km
📍 Royan


Vous cheminerez entre champs de céréales et vignes vers l'estuaire de la Gironde. Sur votre chemin, il ne sera pas rare de découvrir ces monuments architecturaux de l'art roman.



Boucle VTC (saisonnière) - Les rives de la Seudre Ostréicole

☎ 05 46 08 21 00
Boulevard Pasteur (départ) Gare du Train des Mouettes
📄 <https://royanatlantique.loopi-velo.fr/pa>
18.3 km
📍 Saujon

Découverte à vélo de la "Seudre Salée" et de son bassin ostréicole. Ce parcours au relief plat, vous fera voyager sur les 2 rives de la Seudre.



Boucle VTC (saisonnière) - Rive droite de la Seudre et Côte sableuse

☎ 05 46 08 21 00
Boulevard Pasteur (départ) Gare du Train des Mouettes
📄 <https://royanatlantique.loopi-velo.fr/pa>
18.3 km
📍 Saujon

D'un relief doux, cet itinéraire vous emmènera de la Seudre à l'Atlantique en passant par la Forêt des Combots. Elle est composée de pins et de chênes verts et abrite plusieurs espèces animales (sauterelles, cigales ou criquets...).



Boucle VTC (saisonnière) - Le centre de la Destination Royan Atlantique

☎ 05 46 08 21 00
Boulevard Pasteur (départ) Gare du Train des Mouettes
📄 <https://royanatlantique.loopi-velo.fr/pa>
18.3 km
📍 Saujon

Du plus grand estuaire au plus petit fleuve de France : voilà une bonne manière de se ressourcer.

Mes recommandations (suite)

À faire sur place

Découvrir la destination

OFFICE DE TOURISME COMMUNAUTAIRE ROYAN ATLANTIQUE
WWW.ROYANATLANTIQUE.FR



Itinéraire VTC N°8 - De Saujon à la Boucle de L'Éguille

☎ 05 46 08 21 00

Route des Écluses (départ)

18.4 km
📍 Saujon



À partir de la Route des Écluses à Saujon, cette balade sur des chemins plats, autour de la Seudre, vous dévoilera de magnifiques paysages aux bonnes odeurs iodées où vous entendrez le chant des oiseaux dans les marais.



Sentier Détours N°4 - Saujon

☎ 05 46 08 21 00

Rue d'Aunis (départ)

🖨 <https://royanatlantique.loopi-velo.fr/pa>

18.5 km
📍 Saujon



Ce Sentier Détours vous fera découvrir la partie eau douce de la Seudre, côté fleuve via le Parcours 4 "La Seudre eau douce".



PR N°17 - Saujon

☎ 05 46 08 21 00

Quai Jules Dufaure (départ) Port de Ribérou

🖨 <https://royanatlantique.loopi-velo.fr/pa>

18.5 km
📍 Saujon



Au départ du port de Ribérou, le circuit vous emmène vers une jolie balade le long de la Seudre. Entre berge aménagée et chemin herbeux bordé de roseaux, vous apercevrez également les carrelots.



Sentier Détours N°2 - Saujon

☎ 05 46 08 21 00

Impasse des Bains (départ)

🖨 <https://royanatlantique.loopi-velo.fr/pa>

18.5 km
📍 Saujon



Au départ de la Rive droite du port de Ribérou, ce Sentier Détours vous propose de longer la Seudre maritime le long des étangs de l'aire de loisirs de la Lande et même d'en faire le tour complet via le Parcours 2 "La Seudre maritime".



Circuit VTT N°14 - Saujon

☎ 05 46 08 21 00

Voie du Lac (départ) Parking de Ribérou

🖨 <https://royanatlantique.loopi-velo.fr/pa>

18.6 km
📍 Saujon



Au départ du parking de Ribérou à Saujon, ce parcours vert relativement plat sur petites routes goudronnées peut être pratiqué par tous les publics.

Mes recommandations (suite)

À faire sur place

Découvrir la destination

OFFICE DE TOURISME COMMUNAUTAIRE ROYAN ATLANTIQUE
WWW.ROYANATLANTIQUE.FR



Télési Nautique de Saujon

☎ 05 46 39 17 31

Voie Pied de Talus

🌐 <https://www.teleskisaujon.fr/>

19.0 km
📍 Saujon



La base de loisirs du télési nautique de Saujon vous accueille en famille pour faire le plein de sensations fortes grâce à des activités aquatiques de plein air.



PR N°25 - Saint-Romain-de-Benet

☎ 05 46 08 21 00

Rue des Écoliers (départ) Parking au sud de l'église

🌐 <https://royanatlantique.loopi-velo.fr/pa>
19.4 km
📍 Saint-Romain-de-Benet



Cette balade au départ de l'église de Saint-Romain-de-Benet vous emmène vers la tour de Pirelonge au milieu des vignes qui était entourée à l'origine d'une enceinte.



Circuit VTT N°14 - "Les Coteaux de l'Estuaire"

☎ 05 17 24 03 47

Place de l'Église

19.5 km
📍 Saint-Thomas-de-Conac



Le circuit demande une très bonne condition physique avec ses alternances de côtes et de descentes mais vous serez récompensés par des points de vue remarquables sur l'estuaire. Vous y découvrirez de nombreuses truffières.



Coolongalook Parc Aventure

☎ 09 83 48 61 94

9 allée des Chevreffeilles

🌐 <https://www.coolongalook-parc-aventure.fr/>

19.8 km
📍 Royan



Votre Aventure prend vie ici ! Le plus grand parc de loisirs du Pays Royannais vous accueille pour des aventures épiques ! Faites le plein de sensations sur nos parcours aventure en ligne de vie continue, les Filets de l'Aventure ou le Lasertag en forêt !



Circuit VTT N°5 - "Le Grand Gibier"

☎ 05 17 24 03 47

Lycée St-Antoine

21.0 km
📍 Plassac



Immersion forestière pour un circuit plutôt court et roulant sans difficulté particulière (cotation bleue), ouvrez les yeux (gros gibier : sanglier, cerf, biche, chevreuil etc...).

Mes recommandations (suite)

À faire sur place

Découvrir la destination

OFFICE DE TOURISME COMMUNAUTAIRE ROYAN ATLANTIQUE
WWW.ROYANATLANTIQUE.FR



Parcours d'orientation bleu - Le Lac de Vaux

☎ 05 46 08 21 00

Le Lac (départ)

🌐 <https://club-co17.com/eso/>

21.2 km

📍 Vaux-sur-Mer



La course d'orientation est un sport de pleine nature qui se pratique avec une carte et qui se déroule le plus souvent en forêt mais aussi en ville. Sur tout le circuit des balises en bois numérotées vous guideront pendant votre course.



Parcours d'orientation pratiquants confirmés - Le Lac de Vaux

☎ 05 46 08 21 00

Le Lac (départ)

🌐 <https://club-co17.com/eso/>

21.2 km

📍 Vaux-sur-Mer



La course d'orientation est un sport de pleine nature qui se pratique avec une carte et qui se déroule le plus souvent en forêt mais aussi en ville. Sur tout le circuit des balises en bois numérotées vous guideront pendant votre course.



Parcours d'orientation vert - Le Lac de Saint-Palais

☎ 05 46 08 21 00

Le Lac (départ)

🌐 <https://club-co17.com/eso/>

22.7 km

📍 Saint-Palais-sur-Mer



La course d'orientation est un sport de pleine nature qui se pratique avec une carte et qui se déroule le plus souvent en forêt mais aussi en ville. Sur tout le circuit des balises en bois numérotées vous guideront pendant votre course.



Circuit pédestre N°8 - "Coteaux de l'estuaire"

☎ 05 17 24 03 47

Place de la Mairie

22.9 km

📍 Saint-Georges-des-Agoûts



Préférez les tout débuts de matinée ou de soirée pour arpenter ces coteaux exposés au soleil. De belles pierres, vieux moulins, domaine, hameaux ponctuent le circuit.



Circuit VTT N°6 - "Les circuits couverts et découverts"

☎ 05 17 24 03 47

Gymnase

23.0 km

📍 Saint-Genis-de-Saintonge



Circuit pour partir à la découverte de la forêt de la Lande et de la vallée du Taillon. La cotation de difficulté élevée avec des portions difficiles suivant la saison.



Circuit VTT N°12 - "De Bois aux landes forestières"

☎ 05 17 24 03 47
Gymnase

23.0 km
📍 Saint-Genis-de-Saintonge

Après avoir quitter la Seudre (cours d'eau), rentrez dans la forêt de la Lande qui abrite énormément de grand gibier. Quoique relativement court les tronçons techniques font de ce circuit un parcours difficile de cotation rouge



Circuit pédestre N°16 - "Forêt de la Lande"

☎ 05 17 24 03 47
Église Saint-Laurent

23.3 km
📍 Plassac

Depuis le chaos des tempêtes à la régénération de ses peuplements, le couvert forestier offre de multiples âges et visages.




Circuit pédestre N°35 - "Les Hérissons"

☎ 05 17 24 03 47
Rue du Logis

24.0 km
📍 Saint-Léger

Petit circuit agréablement ombragé sous un couvert forestier aux allures de parc. Quelques descentes et chemins de cailloux sont difficilement accessibles aux vélos enfant à moins de marcher à côté.



Mur d'escalade

Falaises de Soute

24.0 km
📍 Pons

Site naturel



Sentier Détours N°3 - Mornac-sur-Seudre

☎ 05 46 08 21 00
Rue basse du Chenal (départ)
Parking à Plordonnier

📄 <https://royanatlantique.loopi-velo.fr/pa>
24.4 km
📍 Mornac-sur-Seudre

Ce Sentier Détours permet de découvrir le Parcours de Plordonnier à travers la commune de Mornac. ⚠ ATTENTION : CIRCUIT FERMÉ DU 26 NOVEMBRE 2025 AU 1 AVRIL 2026 !



Golf de Royan

☎ 05 46 23 16 24

7 avenue de La Palmyre Maine
Gaudin

🌐 <https://www.golfteroyan.com/>

24.4 km
📍 Saint-Palais-sur-Mer



Dessiné au cœur de la forêt de la Coubre, ce remarquable parcours de dix-huit trous se déploie au milieu des pins, épousant des dunes naturelles.



**Boucle VTC (saisonnière) -
Du littoral à l'entre deux
estuaires**

☎ 05 46 08 21 00

Rue du Grimeau (départ) Gare du
Train des Mouettes

25.0 km
🌐 <https://royanatlantique.loopi...>
📍 Mornac-sur-Seudre



Cette excursion sur 2 jours pourrait être un bon moyen de voyager dans le temps. Entre histoire et légendes il n'y a que quelques kilomètres !



**Boucle VTC (saisonnière) -
De Mornac à Saujon par le
littoral**

☎ 05 46 08 21 00

Rue du Grimeau (départ) Gare du
Train des Mouettes

25.0 km
🌐 <https://royanatlantique.loopi...>
📍 Mornac-sur-Seudre



Des ports de la Seudre aux ports de l'estuaire il n'y a qu'un coup de pédale ! Des faibles reliefs de la Seudre aux Coteaux vallonnés de la Gironde, votre voyage sera complet.



**Boucle VTC (saisonnière) -
Entre Forêt de la Coubre et
Seudre ostréicole**


☎ 05 46 08 21 00

Rue du Grimeau (départ) Gare du
Train des Mouettes

25.0 km
🌐 <https://royanatlantique.loopi...>
📍 Mornac-sur-Seudre



Ce séjour vous fera découvrir les décors magnifiques de la Seudre, les plages dunaires de la Cote Sauvage et les sentiers ombragés de la Coubre.



**Boucle VTC (saisonnière) -
De Mornac à Mortagne-sur-
Gironde**

☎ 05 46 08 21 00

Rue du Grimeau (départ) Gare du
Train des Mouettes

25.0 km
🌐 <https://royanatlantique.loopi...>
📍 Mornac-sur-Seudre



110 km de découverte à travers les paysages multicolores du territoire : le vert d'eau de la Seudre, le vert des forêts, le bleu de l'océan enfin le jaune des cultures du terroir.

Mes recommandations (suite)

À faire sur place

Découvrir la destination

OFFICE DE TOURISME COMMUNAUTAIRE ROYAN ATLANTIQUE
WWW.ROYANATLANTIQUE.FR



Circuit VTC N°18 - Pons Ouest

☎ 05 17 24 03 47
Aire de loisirs

25.1 km
📍 Pons



Une succession de petites cotes et la variété paysagère accompagnent les 12km de circuit qui monte à 19km depuis la base de loisirs de Pons par L3 et peut encore être allongée avec le N°19 de St-Léger pour prolonger la portion forestière de cette balade.



Aire de loisirs de Pons

☎ 05 46 94 09 06
Quartier St-Vivien 46 cours Jean Jaurès

25.2 km
📍 Pons



Au bord de la Seugne, l'aire de loisirs vous propose de déjeuner ou de dîner en toute détente, au milieu de la nature. Vous dégusterez dans notre établissement des repas simples, mais goûteux et préparés avec attention.



Canoës

☎ 05 46 94 09 06
Quartier St-Vivien 46 cours Jean Jaurès
💻 <http://www.aire-de-loisirs.fr>

25.2 km
📍 Pons



Au bord de la Seugne, l'aire de loisirs vous accueille pour vous restaurer ou vous détendre dans un parc ombragé. Mini-golf, pédalos, canoës. Un parc de jeux est à la disposition des enfants.



Itinéraire VTC N°9 - Les Chemins de la Seudre

☎ 05 46 08 21 00
Le Port de La Tremblade (départ)

25.2 km
📍 La Tremblade



De La Tremblade à Mornac-sur-Seudre Labyrinthe, damier, mosaïque, rizières... Tout a été dit sur le paysage que dessine l'estuaire de la Seudre au nord de la presqu'île d'Arvert, de La Tremblade à Saujon.



De Mornac-sur-Seudre à la Grande Côte

☎ 05 46 08 21 00
Le Port de Mornac (départ)
💻 <https://www.royanatlantique.fr/sur-place>

25.2 km
📍 Mornac-sur-Seudre



Itinéraire 2 Balisage : à partir du port de Mornac, le balisage DV vous guidera dans votre escapade. Arrivée à l'accès plage du parking des Combots. Jonction avec la Vélodyssée à la Grande côte



**Circuit Véloroute -
"Rayonnantes de Haute-
Saintonge N°2" - "Pons -
La Flow Vélo par Brives-
sur-Charente"**

☎ 05 17 24 03 47
25.2 km Place de la République 🌿 🟢
📍 Pons

On quitte les rives de la Seugne pour la plaine céréalière et viticole : quelques arbres se dressent au milieu de champs, le long des ruisseaux et viennent rythmer les courbes du paysage, jusqu'au fleuve Charente, où l'on retrouve bosquets et peupliers.



**Circuit pédestre : Lieu-dit
Souhe, sur les pas des
protestants**

Rue du Pied Routi, Souhe
25.2 km 🌿 🟢
📍 Le Gua


Circuit pédestre sur la commune de Le Gua dans le hameau de Souhe, au milieu des marais.



**Sentier Détours N°1 -
Mornac-sur-Seudre**

☎ 05 46 08 21 00
Port de Mornac-sur-Seudre (départ)
📄 <https://royanatlantique.loopi-velo.fr/pa>
25.3 km 🌿 🟢
📍 Mornac-sur-Seudre

Ce Sentier Détours permet de découvrir le Parcours ouest du Chenal de Tégor à travers la commune de Mornac. ⚠ ATTENTION : CIRCUIT FERMÉ DU 26 NOVEMBRE 2025 AU 1 AVRIL 2026 !



**Sentier Détours N°2 -
Mornac-sur-Seudre**

☎ 05 46 08 21 00
Port de Mornac-sur-Seudre (départ)
25.3 km 🌿 🟢
📍 Mornac-sur-Seudre

Ce Sentier Détours permet de découvrir le Parcours est du Chenal de Tégor à travers la commune de Mornac. ⚠ ATTENTION : CIRCUIT FERMÉ DU 26 NOVEMBRE 2025 AU 1 AVRIL 2026 !



**PR N°1 - Saint-Palais-sur-
Mer**

☎ 05 46 08 21 00
Avenue de la Grande Côte (départ)
Parking de la Grande Côte
📄 <https://royanatlantique.loopi-velo.fr/pa>
25.6 km 🌿 🟢
📍 Saint-Palais-sur-Mer

Au départ de Saint-Palais-sur-mer, du parking de la grande côte, un itinéraire entre océan, sable, blockhaus, forêt domaniale et au cœur de la ville.



**Escape Castle du Château
des énigmes de Pons**

☎ 07 83 90 14 15
Château d'usson

🌐 <https://www.escape-game-17.com>

25.7 km
📍 Pons



Partez à l'aventure et découvrez les salles d'escape game du site. Une immersion en plein XIXe siècle au cœur du Château d'Usson inscrit aux Monuments Historiques pour mener à bien vos larcins.



Le Château des Énigmes

☎ 05 46 91 09 19

Château d'Usson Rue des Egroteaux
🌐 <https://www.chateau-enigmes.com>

25.7 km
📍 Pons



Le Château des Énigmes « Un château dont vous êtes les héros ! » Partez à la découverte d'un magnifique château Renaissance à travers un grand jeu de piste sur le thème des pirates.



**Circuit VTT N°7 - "Les
Sentiers des Églises"**

☎ 05 17 24 03 47

Parking de la Mission Locale

27.3 km
📍 Mirambeau



Circuit aux paysages vallonnés pour partir à la découverte de l'art roman en Haute-Saintonge, des nombreux édifices religieux bâtis au Moyen Âge, l'âge d'or du chemin vers Saint-Jacques-de-Compostelle. Parcours coté difficile en raison des dénivellés.



**Circuit VTT N°2 - "Balade
dans les grands bois"**

☎ 05 17 24 03 47

Place de la Mairie

27.5 km
📍 Avy



Circuit majoritairement forestier avec une difficulté marquée (cotation rouge);



**Boucle VTC - Entre marais
doux et marais de la
Seudre**

☎ 05 46 08 21 00

30 bis rue de la Mairie (départ) Place
de la Mairie

28.0 km
📍 Chaillevette



Des marais ostréicoles de Chaillevette aux paysages boisés des Mathes, promenez-vous au cœur de la Presqu'île d'Arvert.

Mes recommandations (suite)

À faire sur place

Découvrir la destination

OFFICE DE TOURISME COMMUNAUTAIRE ROYAN ATLANTIQUE
WWW.ROYANATLANTIQUE.FR



Envol Montgolfière

☎ 0788662200

30 Rue Saint-Palais

💻 <https://envol-montgolfiere.fr/>

31.4 km
📍 Saintes



Envol Montgolfière vous propose des vols en montgolfière au-dessus de la Charente-Maritime.



Base Nautique La Palmyre

☎ 05 46 22 53 03

Esplanade de Bonne Anse Port de
La Palmyre

💻 <http://www.basenautiquelapalmyre.co>

31.6 km
📍 Les Mathes



La Baie de Bonne Anse est le spot le plus réputé de la région pour la pratique de la planche à voile, du wingfoil, du kayak et du stand-up paddle car grâce à un immense banc de sable, le spot est protégé de la houle de l'Atlantique.



Map data ©2025 Google

